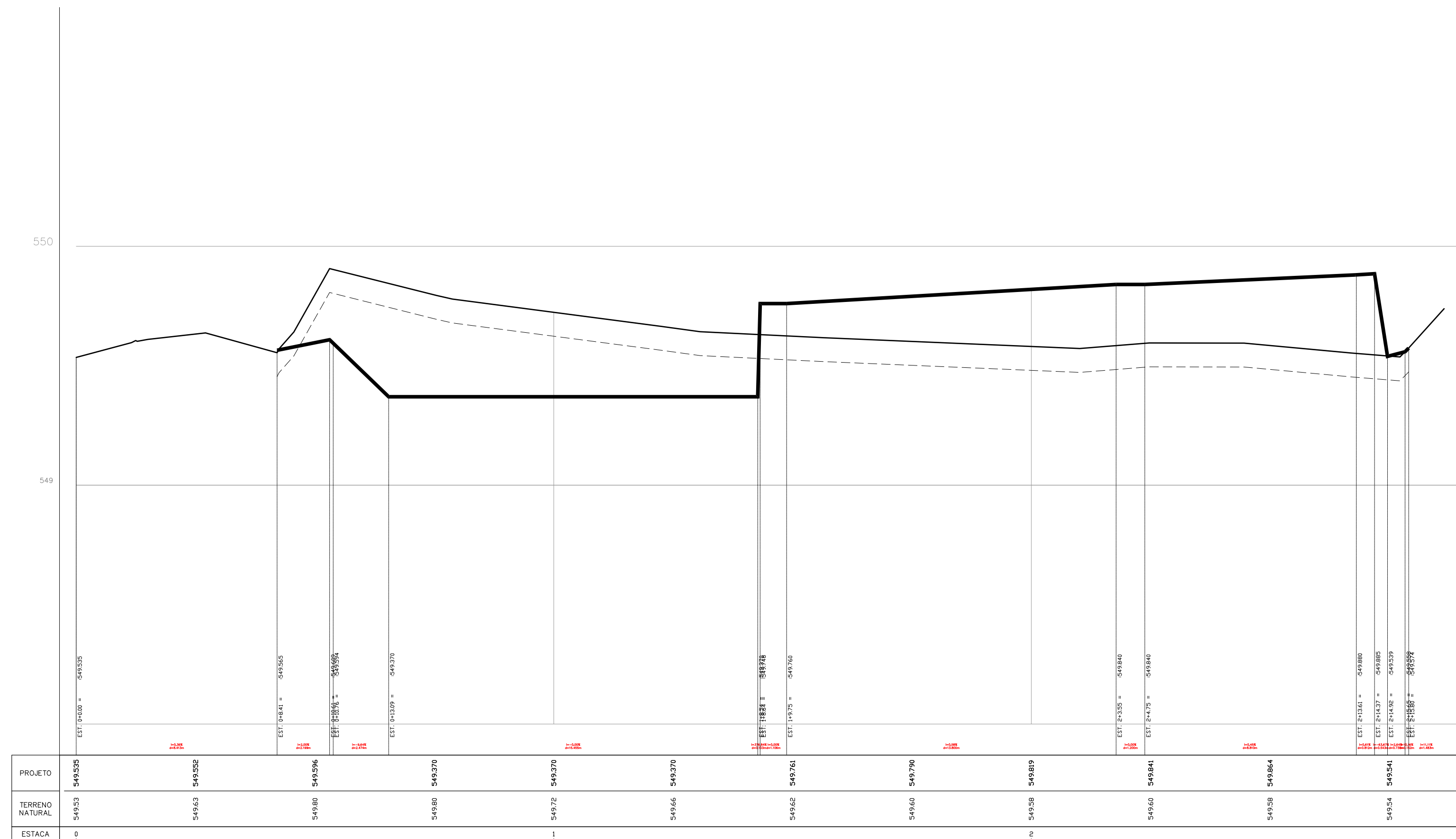
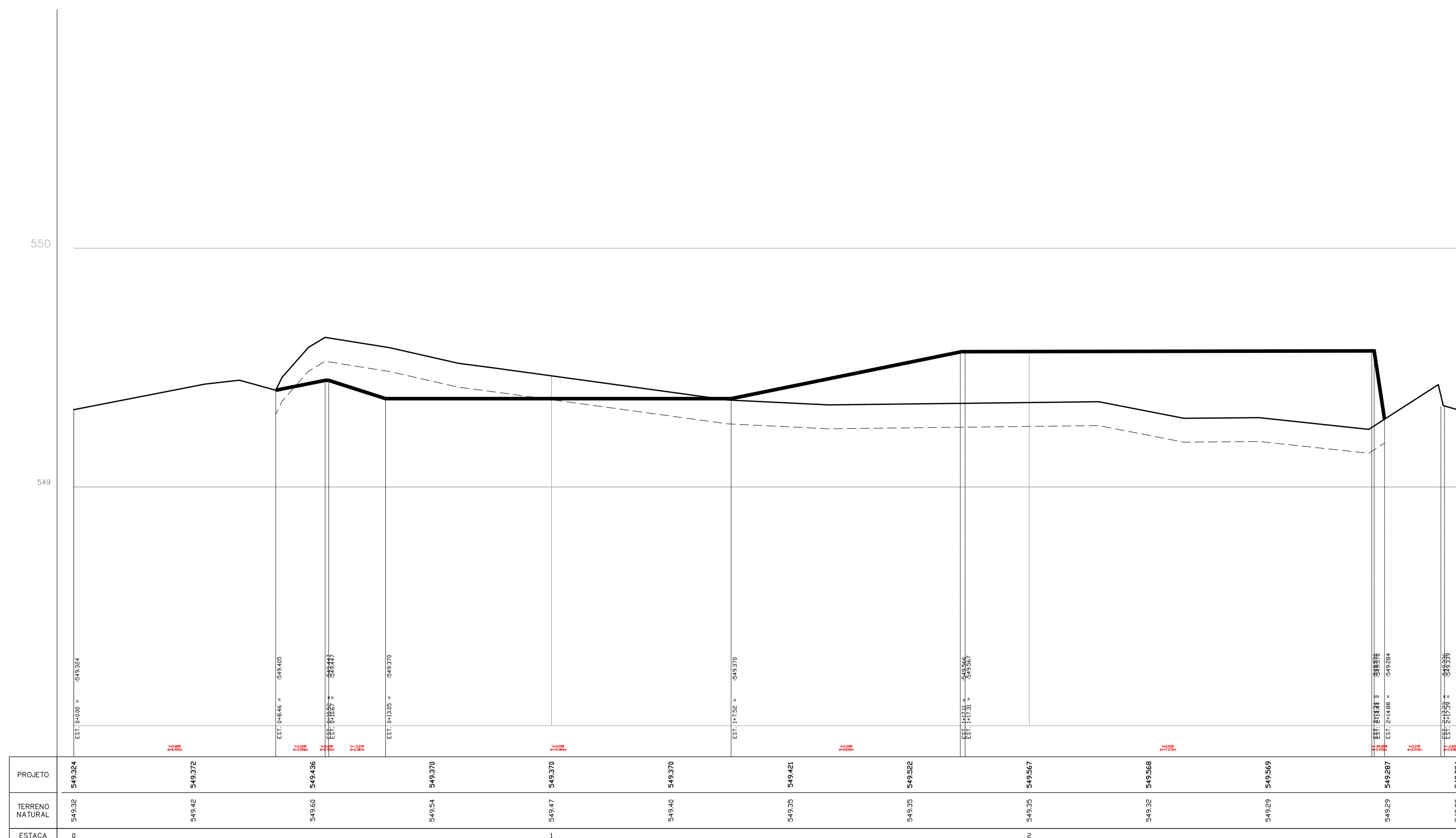


SEÇÃO 01



SEÇÃO 02



FONTE / DADOS DE BASE
 TOPOGRAFIA 11/11/2021
 Croqui – Pref. Mun. Roseira – Julho/2021

CDHU
ENG. FERNANDO AREVALILLO LLATA SUPERINTENDENTE
ARQ. ANA MARIA ANTUNES COELHO GERENTE

APOIO NO DESENVOLVIMENTO DO PROJETO
 ENG. ANTONIO HÉLIO X. DE MENDONÇA FILHO
 ARQ. ZILDA GONÇALVES DE MATOS
 ARQ. PEDRO LUIS NAPOLITANO SOUGUELLIS
 ARQ. IGOR DOS SANTOS DELFINO ALVES


PROJETO DE TERRAPLENAGEM
ARQ. MARICE CLEMENTE CONDE
CAU A16683-9

LEGENDA / NOTAS

1. COTAS EM METRO, EXCETO QUANDO INDICADO.
2. FOI CONSIDERADO 0,10M DE REMOÇÃO DE PAVIMENTO CAMADA VEGETAL.

— PERFIL TERRENO NATURAL
- - - - PERFIL LINHA DE LIMPEZA
— PERFIL SUPERFÍCIE DE PROJETO

REVISÕES (DISCRIMINAÇÃO)	Nº	DATA	RUBRICADA



Rua Boa Vista,170 . São Paulo . Tel.2505.2000 . CNPJ 47.865.597/0001-

CONTRATO
SECRETARIA DE DESENVOLVIMENTO REGIONAL

PROJETO

CASA DA CONVIVÊNCIA - ROSEIRA

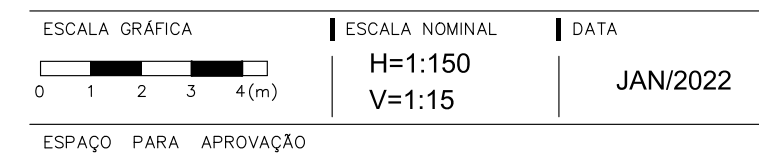
ENDEREÇO
RUA EXPEDICIONÁRIO MARCONDES - ROSEIRA - SP

DISCIPLINA	ÁREA	FOLHA
TERRAPLENAGEM	TRP	03/0

ASSUNTO

SEÇÃO 01

SEÇÃO 02



ESPAÇO PARA APROVAÇÃO

CÓDIGO CDHU EMPREENHIMENTO										
Projeto					Região		Município		Versão	Etapa do Pro.
-	-	-	-	-	-	-	-	-	-	P E